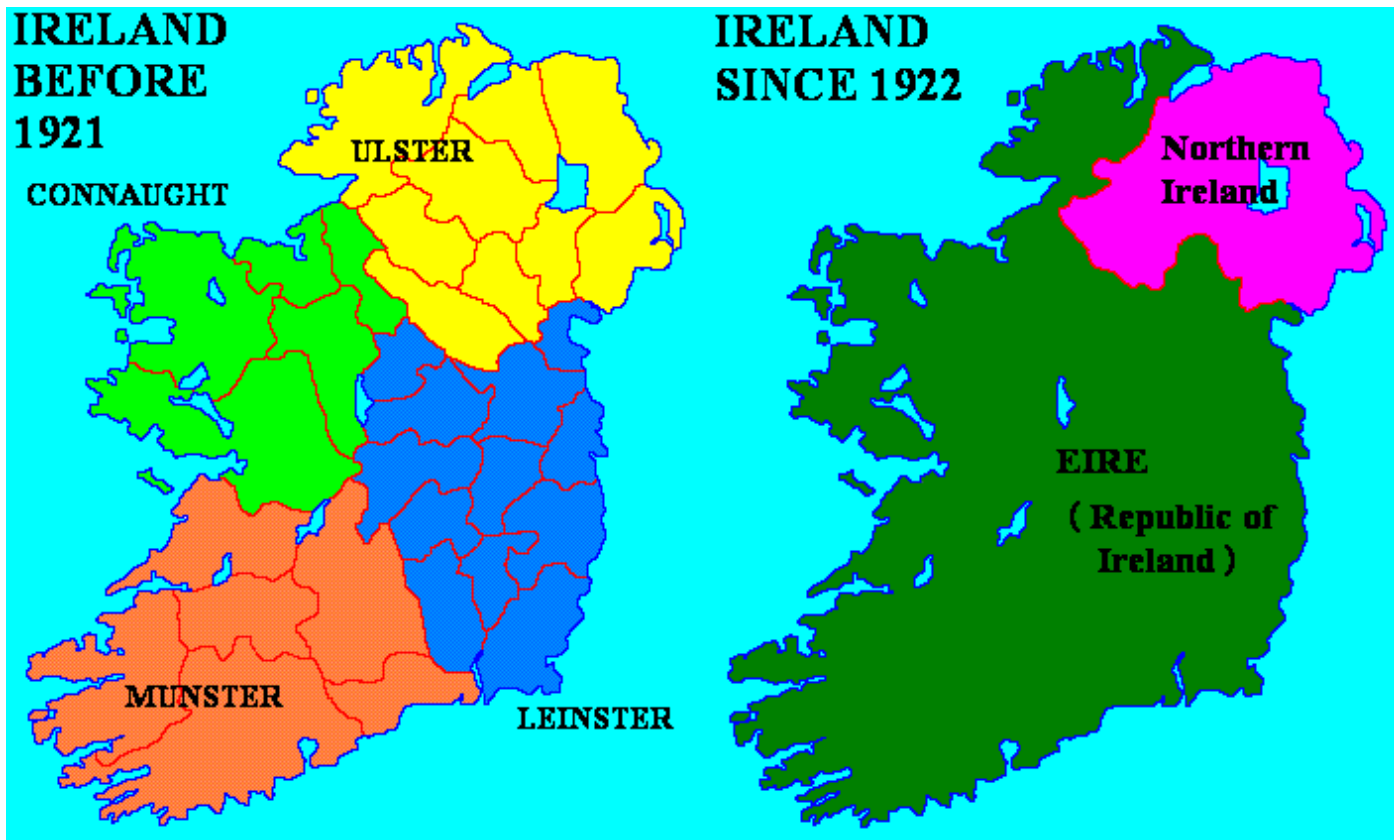




Document I : les régions irlandaises



L'ULSTER

L'Ulster est l'une des 4 provinces qui composent l'île d'Irlande. Celle-ci se situe principalement en Irlande du Nord, et est elle-même subdivisée de 9 comtés. Célèbre pour son histoire, ses paysages, et la chaleur de ses habitants, l'Ulster est un lieu de choix pour quiconque souhaite découvrir la partie Nord de l'Irlande !

Les origines de l'Ulster remonteraient au temps des Rois et des chefs de clans irlandais, aux alentours du IV^{ème} siècle. Dès lors, de nombreux écrits témoignent de l'existence d'une région située au Nord de l'Irlande connue sous le nom d'Ulster. De nombreux rois se succéderont alors au pouvoir de cette région. C'est au VI^{ème} siècle qu'un drapeau officiel voit le jour. Celui-ci présente une main rouge paume-ouverte, se détachant fortement sur un fond blanc. Les significations sont diverses et variées, et de nombreuses théories tentent d'expliquer cette symbolique. Parmi les différentes thèses, une légende raconte que ce drapeau témoignerait d'une histoire qui se serait déroulée au temps des Milésiens. A cette époque, le trône d'Ulster aurait été privé de roi, provoquant une véritable course auprès de nombreux postulants au trône. Afin de les départager, il serait convenu que le premier qui toucherait la rive d'Ulster serait couronné. L'un des aspirants au trône aurait alors eut l'idée de se couper la main, pour la lancer au dessus de ses concurrents, et lui faire atteindre la rive.



Une Province sous Appartenance Britannique

Ce symbole de la main rouge sera d'ailleurs repris pour symboliser l'Irlande du Nord en 1922, lorsque l'Irlande est divisée en 2. C'est à ce moment là que 6 des 9 comtés d'Ulster deviennent des régions officiellement britanniques : lieu à tendance majoritairement protestante, et particulièrement épouvé par les tensions anglo-irlandaises. Ces comtés ne sont pas pour autant détachés de l'Ulster, mais sont toutefois soumis à d'autres règles que celles instaurées par la République d'Irlande. Désormais, le comté d'Antrim, d'Armagh, de Derry, de Down, de Fermanagh et de Tyrone sont sous gouvernance anglaise, appartenant à l'Irlande du Nord. Pendant ce temps, Cavan, Donegal et Monaghan sont les 3 seuls comtés à échapper à la règle.

Visiter l'Ulster

Les paysages d'Ulster sont d'une si grande beauté, que chaque année, des millions de visiteurs viennent envahir la province pour découvrir toutes ses merveilles ! Les sites touristiques sont aussi nombreux qu'incontournables, à commencer par la célèbre Chaussée des Géants, le Dunluce Castle, les Forts Circulaires Préhistoriques (appelés « ringforts ») qui ponctuent la province, sans oublier les fabuleux littoraux d'Ulster, avec des Falaises qui culminent à des hauteurs qui vous donneront vite le vertige !


LE MUNSTER

Le Munster (An Mhumhain en gaélique irlandais) est une province irlandaise, située au sud-ouest de l'Irlande, et comptant plus d'un million d'habitants. Comptant à son bord pas moins de 6 comtés irlandais, la région est particulièrement dynamique, très prisée pour sa richesse touristique, ses villes chaleureuses, ses coins sauvages et la beauté de ses paysages...

Histoire du Munster : une région ultra-touristique en Irlande !

Au temps des chefs de clans et des premiers rois irlandais, le Munster était divisé en 6 régions. A cette époque, de nombreuses luttes de pouvoir entre chefs de clan avaient lieu pour obtenir les territoires voisins. Au fur et à mesure de ces conflits, chacune de ces 6 régions furent finalement absorbées par 3 royaumes. Dès lors, la région sera représentée par 3 couronnes figurant sur un drapeau, symbolisant ces 3 royaumes. Au fil des siècles, les 3 régions seront finalement dissoutes, suite à la création d'un système de comtés officiels en Irlande. Toutefois, le drapeau demeure encore à ce jour celui d'antan. Au fil des siècles, le Munster affronta de nombreux événements historiques, dont les Invasions Vikings (VIII^{ème} siècle), les Invasions Normandes (XII^{ème} siècle), ou encore la Grande Famine (1845-1848). Lors de la Guerre Civile Irlandaise (1922/1924), la région décida de se séparer de l'État Libre d'Irlande pour former une République officielle du Munster, et ainsi protester contre la signature du Traité de Londres (21 décembre 1921). L'événement ne dura que 30 jours, et fut ensuite mit en échec par les forces de l'État Libre.

Le Munster compte 6 comtés : le comté de Clare, le comté de Cork, le comté du Kerry, le comté de Limerick, le comté de Tipperary, le comté de Waterford.



LE LEINSTER



Le Leinster est une des 4 provinces qui forment l'Irlande. Situé sur la partie ouest de l'île, il s'agit d'une des provinces les plus peuplées d'Irlande, du fait de ses nombreuses agglomérations, et de la présence de Dublin, la capitale irlandaise où « tout se passe ». Une chose est sûre : cette région est à la hauteur de sa popularité : on lui trouve l'énergie des grandes villes, ainsi que la beauté des grands paysages irlandais !


Histoire du Leinster : les origines du comté de Leinster remontent au III^{ème} siècle, lorsque l'île d'Irlande est soumise à l'autorité de rois régionaux, régnant sur 5 royaumes, dont le Leinster fait partie. Au

fil des siècles, le Leinster est devenue une province de plus en plus prisées par les rois, qui n'hésitèrent pas à s'affronter pour la conquête de ce territoire. De nos jours, la région compte 12 comtés très actifs, aussi bien économiquement que culturellement. Le développement de ces différents pôles urbains en font une région particulièrement compétitive, où de grandes sociétés étrangères sont venues s'installer. Actuellement, le point stratégique du Leinster reste Dublin, du fait de son statut de capitale, et de son effervescence continuelle.

Voici les différents comtés que vous pourrez visiter lors de votre séjour dans la province du Leinster : Comté de Carlow, Comté de Dublin, Comté de Kildare, Comté de Kilkenny, Comté de Laois, Comté de Longford, Comté de Louth, Comté de Meath, Comté d'Offaly, Comté de Westmeath, Comté de Wexford, Comté de Wicklow.

LE CONNACHT

Le Connacht (aussi appelé Connaught) est une province d'Irlande située à l'ouest de l'Irlande, comprenant 5 comtés (Galway, Leitrim, Mayo, Roscommon et Sligo). Très attachée à la culture gaélique, la province du Connacht est un des seuls lieux où l'on parle encore dans certaines régions le gaélique tel qu'on le pratiquait avant que l'anglais ne soit implanté en Irlande. Région très prisée par les touristes, le Connacht est une province particulièrement sauvage, réputée pour son Connemara ou ses tourbières...



Histoire du Connacht : une région touristique au passé chargé

Le Connacht voit le jour au temps des premiers chefs de clans et des grandes familles royales qui se disputaient alors les royaumes d'Irlande. Le Connacht, était à l'époque l'un des 5 royaumes d'Irlande, mais aussi l'un des plus petits, avec le Royaume de Tara, lieu où siégeaient le roi suprême d'Irlande.

Au fil des siècles, le Connacht s'est peu à peu développé, subissant les Invasions Vikings, les Invasions Normandes, ou encore la Grande Famine. De nos jours, la province du Connacht vit essentiellement du tourisme, de l'agriculture et de la pêche. Elle possède également la région du Gaeltacht, région reculée où les irlandais parlent uniquement le gaélique, sans jamais pratiquer l'anglais.

Le Connacht se compose de 5 comtés : le comté de Galway, le comté de Leitrim, le comté de Mayo, le comté de Roscommon et le comté de Sligo. Parmi ces 5 comtés, nous vous conseillons de découvrir les la ville de Galway, le Connemara, ou encore Achill Island, de fabuleux coins touristiques à connaître absolument. Mais il y a encore bien d'autres sites à connaître et à explorer, au gré de vos envies !